



**3** Samedi **2020**  
Octobre **15<sup>e</sup> édition**

# Randonnée aviron



**40 km**  
Lagny/Trilbardou

131, Quai Gourdine,  
Lagny sur Marne  
01 64 30 04 67





**SOCIÉTÉ NAUTIQUE DE LAGNY**  
FÉDÉRATION FRANÇAISE DES SOCIÉTÉS D'AVIRON  
Ligue d'Ile de France - Comité Départemental d'Aviron de Seine & Marne



Les **couleurs** de la  
en Marne et Gondoire

*La Société Nautique de Lagny-sur-Marne a le plaisir  
de vous inviter à la 15<sup>e</sup> édition  
des Couleurs de la Marne en Marne et Gondoire,  
organisée le samedi 3 octobre 2020.*

## Parcours :

Tout au long du parcours vous découvrirez des sites inattendus, une faune variée avec près de 71 espèces d'oiseaux répertoriées aujourd'hui. Vous naviguerez dans un site privilégié situé à l'Est du Bassin Parisien, la Marne, qui est la plus longue rivière française 525 km. Le parcours est de 40 km environ bénéficiant d'un environnement boisé et parsemé d'îles.



### **1- Les Iles à 2.5 km près de la Dhuis lieu d'un ancien Club d'Aviron.**

Plusieurs poteaux verts signalent des dangers il faut les laisser sur tribord à la montée et les rouges sur tribord, à la descente.

### **2- Sur la Marne, le moulin de Quincangrogne passe pour avoir été un rendez-vous de chasse du roi Henri IV.**

Les constructions actuelles, plus récentes, ont abrité une papeterie dont la marque a pris et conservé le nom de « Montévrain », même si elle est aujourd'hui située ailleurs. Le comité d'entreprise de la RATP est désormais le propriétaire des lieux et l'a aménagé en centre de vacances avec le terrain de camping attenant. Bien que son aspect ait beaucoup changé, il faut encore le considérer comme un rare témoin des nombreux moulins d'autrefois qui jalonnaient le cours de la Marne.



### **3 - La Dhuis** lieu magique de sculptures sur pierre que l'on peut trouver à la hauteur de 6 piles d'une future passerelle pour piétons qui s'est effondrée, lors de sa construction.

C'est aussi le départ du match annuel en huit disputé entre Lagny et Le Perreux.







#### 4- Chalifert.

La voie fluviale conduit vers Précy sur Marne à 10 km, le canal vers Meaux à 13 km. Il faut ralentir avant le pont (remous) L'écluse ouvre un passage sur le canal de Chalifert à Meaux. Depuis septembre 1846, ce dernier facilite le transport fluvial en réduisant les distances et donc le temps de navigation (à tribord en arrivant, il n'est pas emprunté dans cette randonnée). Une fois l'écluse franchie, les bateaux pénètrent dans un long tunnel de 290 mètres qui s'ouvre sur un paysage tranquille et reposant.

Une guinguette surplombe l'écluse. A proximité l'ancien pont de chemin de fer succède à un deuxième plus récent.

#### 5- Presqu'île à 11km du parcours.

Cette zone est réservée aux adeptes de vitesse (jet ski ou autre engin à moteur...)

#### 6- Arrivée à Annet sur Marne, 16 km

A bâbord se trouve une usine de pompage de la Compagnie des Eaux, ravitaillant les villes et communes alentour en eau potable. Arrive ensuite le pont du TGV avec ses tags « artistiques ».

7- **Toujours à bâbord**, le site d'enfouissement de la REP et le ponton des porte-containers, qui récupèrent les résidus de l'incinérateur de Lagny, servant à chauffer l'hôpital.

8- **A bâbord**, le village de Précy.

#### 9 - Halte déjeuner : 20 km

Site de la station de relevage de Trilbardou, qui remonte l'eau de la Marne dans le canal de l'Ourq alimentant ainsi Paris en frêt. Ce canal appartient à la ville de Paris.

Construction : 1868 par un ingénieur hydrolicien, Alphonse Sagebien. Une petite visite vous y attend !

Appontage et repas chaud.





## Les **couleurs** de la en Marne et Gondoire

### Géographie et histoire :



La Marne, située à l'Est du bassin parisien, est la plus longue rivière française 525 km. Principal affluent de la Seine, la Marne prend sa source sur le plateau de Langres, à Balesmes-sur-Marne (Haute-Marne, 52) et se jette dans la Seine à Charenton-le-Pont/Alfortville (Val-de-Marne, 94). Si l'on ne considère que la longueur du cours d'eau pour déterminer lequel a la prédominance sur les autres rivières pour prendre le titre de fleuve (et donc garder le même nom de la source jusqu'à l'océan), c'est incontestablement la Marne qui décroche le titre. Il reste 365 km à parcourir à la Seine pour atteindre l'océan quand elle est à Paris.

La Seine a un cours de 776 km, la Marne reconnue « le Fleuve » aurait 890 km. Son nom viendrait de Matrona, mère nourricière, mais ce nom semble lui-même issu du gaulois matra, mère, et de la racine hydronymique très courante onna.

Longueur 525 km  
Bassin 12 920 km<sup>2</sup>  
Débit moyen 110 m<sup>3</sup>·s<sup>-1</sup>  
(Gournay-sur-Marne)  
Régime pluvial océanique  
Source Côte aux Clos,  
plateau de Langres

- Localisation  
Balesmes-sur-Marne, France
- Altitude 423 m

Confluence Seine

- Localisation Alfortville/Charenton-le-Pont, France
- Altitude 53 m

Géographie

Principaux affluents

- Rive gauche Blaise, Petit Morin, Somme-Soude, Grand Morin
- Rive droite Rognon, Moivre, Saulx, Ourcq

Pays traversé France





## Déroulement de la journée

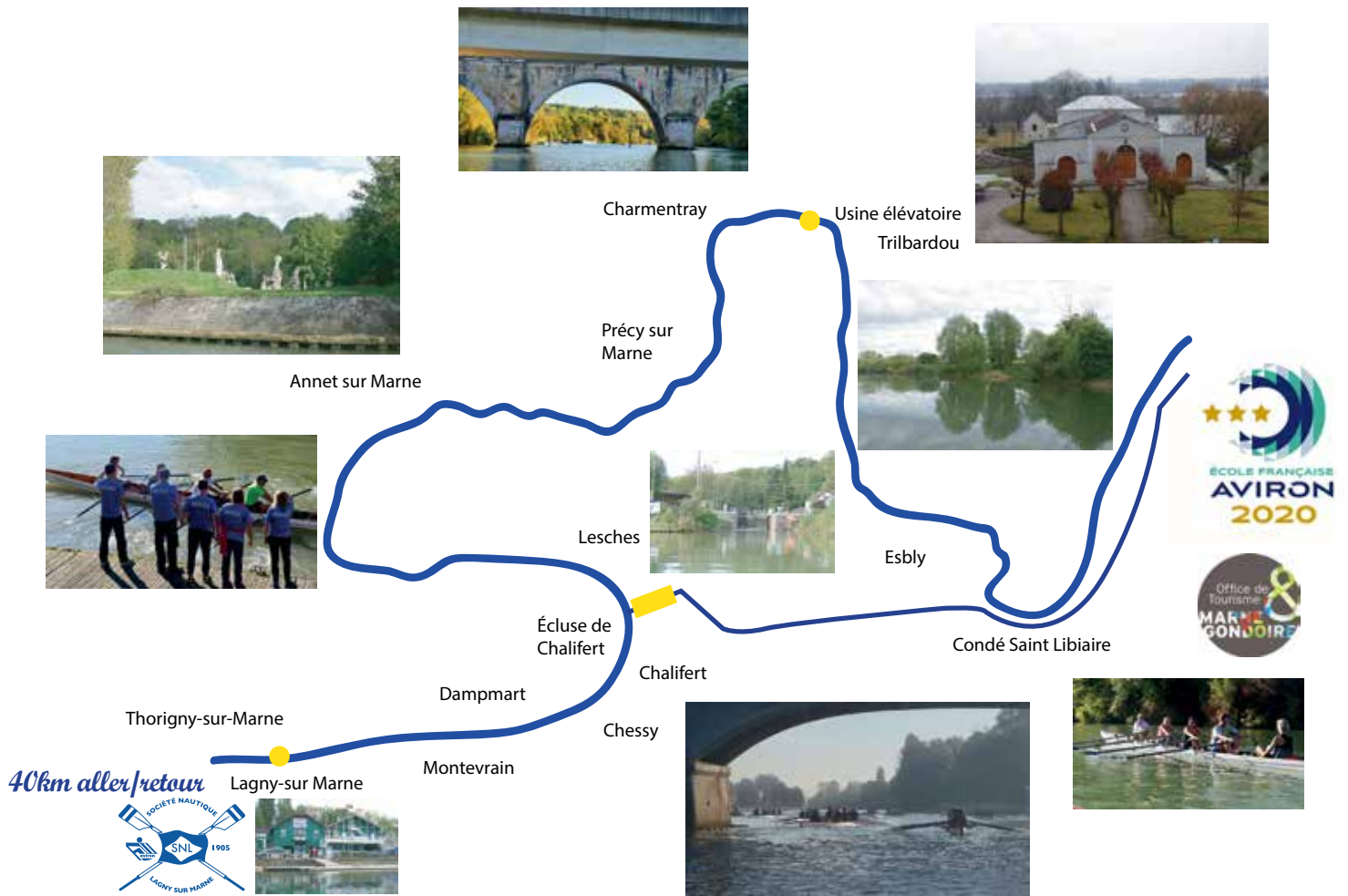
- 7h30 : accueil petit déjeuner au club,
- 8h15 : réunion des chefs de bord, consignes de sécurité et de distribution d'encas,
- 8h45 : embarquement et direction Trilbardou,
- 12h : Apéro
- 13h : repas chaud à Trilbardou,
- 14h : visite de l'usine élévatoire,
- 15h30 : retour à la Société nautique de Lagny.
- 17h30 : arrivée à la SNL, accueilli par Magalie la notre crêpière
- 18h : La journée se termine par la remise de cadeaux surprises, un maillot ou sac à dos... millésimé par le logo de la randonnée et suivi du verre de l'amitié.







## Les couleurs de la en Marne et Gondoire



### L'apéro



### Le briefing





# SOCIÉTÉ NAUTIQUE DE LAGNY

FÉDÉRATION FRANÇAISE DES SOCIÉTÉS D'AVIRON  
Ligue d'Ile de France - Comité Départemental d'Aviron de Seine & Marne



Les **couleurs** de la  
en Marne et Gondoire

## Bulletin d'inscription 2020

### **La date limite de retour des inscriptions est le 16 septembre 2020**

Il n'y aura pas d'inscription sans règlement.

La date limite de remboursement en cas de désistement est le 23 septembre 2020

Les chèques sont à établir à l'ordre de la SNL

Le nombre d'embarcations pour cette randonnée est limité à 12

### **Sécurité :**

Conformément à la charte de la randonnée, chaque rameur reconnaît savoir nager et avoir un bon niveau de pratique en aviron. Niveau requit 3 pelles.

Prévoir un cordage et des écopes.

Votre sécurité sera assurée par quatre bateaux à moteur.

### **Embarcations : Yolettes**

**Rameurs :** tenue du Club souhaitée

**Chariots :** à prévoir si transport des yolettes du parking au club 600m à parcourir.

### **Frais de participation sans hébergement comprenant un repas :**

#### **45 € par personne tout compris.**

Le prix inclut le petit déjeuner, le kit de survie, le repas du midi (en bord de Marne).

Les rafraîchissements et goûter en fin de randonnée, les animations.

### **15 € par jour de location par coulisse 30 coulisses disponibles.**

### **38 € par accompagnateur sans hébergement comprenant un repas :**

Le prix inclut le petit déjeuner,

le repas du midi,

les rafraîchissements en fin de randonnée..





## Bulletin d'inscription 2020

Club : ..... N° .....

Adresse : .....

Code postal : ..... Ville : .....

Responsable des engagements : .....

tel : ..... portable : .....

fax : ..... E.mail : .....

### Embarcations et frais de participation

Nombre d'embarcations engagées.....yolettes	
Nombre de rameurs engagés .....rameurs	x 45 € =.....€
Nombre de coulisses en location.....coulisses	x 15 €=.....€
Nombre d'accompagnateurs.....	x 38 €=.....€
	Total :.....€

**À retourner à l'adresse ci-contre avant le 16/09/2020 accompagné du règlement signé à l'ordre de la SNL.**

Envoyer réservation à :  
Société Nautique de Lagny  
131, Quai Gourdine,  
Lagny sur Marne 77400

Signature du responsable des engagements :









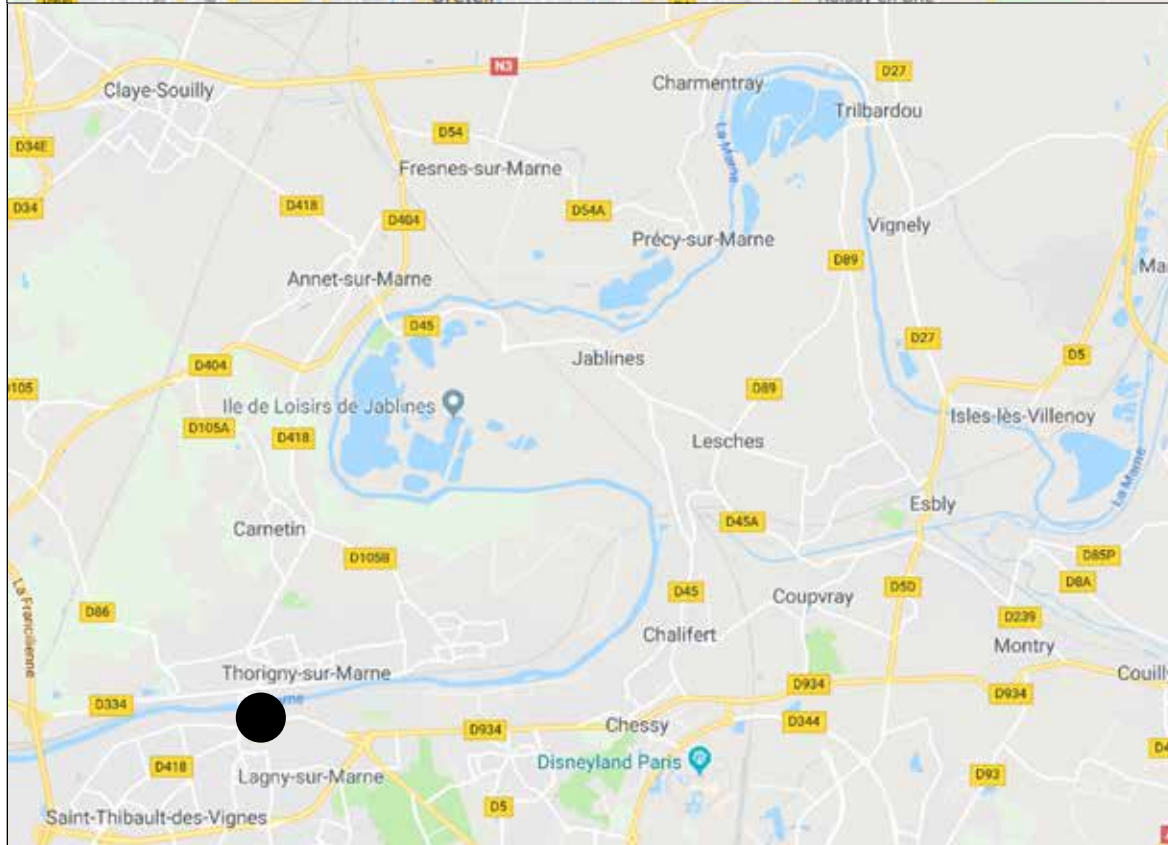
# SOCIÉTÉ NAUTIQUE DE LAGNY

FÉDÉRATION FRANÇAISE DES SOCIÉTÉS D'AVIRON  
Ligue d'Ile de France - Comité Départemental d'Aviron de Seine & Marne



## Les **couleurs** de la en Marne et Gondoire

### Situation :



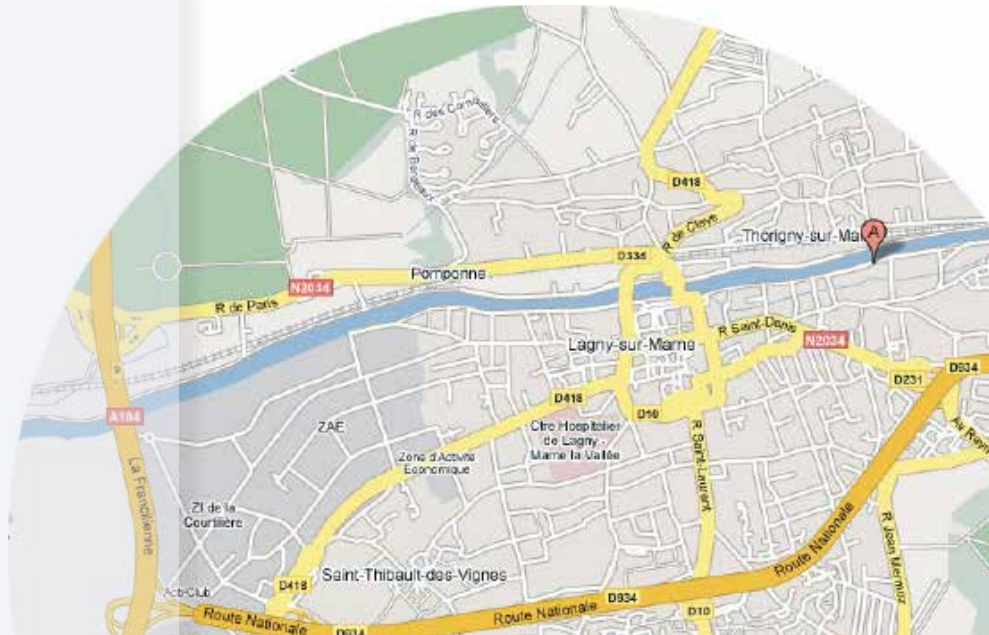


Les **couleurs** de la  
 en Marne et Gondoire

## Comment arriver

De Paris par la A4  
 (autoroute de l'est)  
 suivre la direction : A104

**LILLE/CHARLES DE GAULLE**  
**LAGNY-SUR-MARNE**  
**COLLÉGIEN-CENTRE**  
**CENTRE COMMERCIAL**  
**RÉGIONAL**



A104 : continuer sur : A104 pendant  
 3 km, prendre sortie en direction de :  
**N34 MARNE-LA-VALLÉE-VAL**  
**DE LAGNY**  
**LAGNY-SUR-MARNE**

prendre sortie en direction de  
**CHANTELOUP-EN-BRIE**  
**MONTÉVRAIN-**  
**AUTRES QUARTIERS**  
**LAGNY-SUR-MARNE-NAUTISME**

suivre la direction :  
**D231 lagny-sur-marne-nautisme**

