



5 Samedi **2024**
Octobre **18^e édition**

Randonnée aviron



40 km
Lagny/Trilbardou

131, Quai Gourdine,
Lagny sur Marne
01 64 30 04 67



LAGNY
sur Marne





SOCIÉTÉ NAUTIQUE DE LAGNY
FÉDÉRATION FRANÇAISE DES SOCIÉTÉS D'AVIRON
Ligue d'Ile de France - Comité Départemental d'Aviron de Seine & Marne



Les **couleurs** de la
en Marne et Gondoire

La Société Nautique de Lagny-sur-Marne a le plaisir de vous inviter à la 18^e édition des Couleurs de la Marne en Marne et Gondoire, organisée le samedi 5 octobre 2024.

Parcours :

Tout au long du parcours vous découvrirez des sites inattendus, une faune variée avec près de 71 espèces d'oiseaux répertoriées aujourd'hui. Vous naviguerez dans un site privilégié situé à l'Est du Bassin Parisien, la Marne, qui est la plus longue rivière française 525 km. Le parcours est de 40 km environ bénéficiant d'un environnement boisé et parsemé d'îles.



1- Les Iles à 2.5 km près de la Dhuis lieu d'un ancien Club d'Aviron.

Plusieurs poteaux verts signalent des dangers il faut les laisser sur tribord à la montée et les rouges sur tribord, à la descente.

2- Sur la Marne, le moulin de Quincangrogne passe pour avoir été un rendez-vous de chasse du roi Henri IV.

Les constructions actuelles, plus récentes, ont abrité une papeterie dont la marque a pris et conservé le nom de « Montévrain », même si elle est aujourd'hui située ailleurs. Le comité d'entreprise de la RATP est désormais le propriétaire des lieux et l'a aménagé en centre de vacances avec le terrain de camping attenant. Bien que son aspect ait beaucoup changé, il faut encore le considérer comme un rare témoin des nombreux moulins d'autrefois qui jalonnaient le cours de la Marne.



3 - La Dhuis lieu magique de sculptures sur pierre que l'on peut trouver à la hauteur de 6 piles d'une future passerelle pour piétons qui s'est effondrée, lors de sa construction.

C'est aussi le départ du match annuel en huit disputé entre Lagny et Le Perreux.





Les **couleurs** de la
en Marne et Gondoire

4- Chalifert.

La voix fluviale conduit vers Précy sur Marne à 10 km, le canal vers Meaux à 13 km. Il faut ralentir avant le pont (remous) L'écluse ouvre un passage sur le canal de Chalifert à Meaux. Depuis septembre 1846, ce dernier facilite le transport fluvial en réduisant les distances et donc le temps de navigation (à tribord en arrivant, il n'est pas emprunté dans cette randonnée). Une fois l'écluse franchie, les bateaux pénètrent dans un long tunnel de 290 mètres qui s'ouvre sur un paysage tranquille et reposant.

Une guinguette surplombe l'écluse. A proximité l'ancien pont de chemin de fer succède à un deuxième plus récent.

5- Presqu'île à 11km du parcours.

Cette zone est réservée aux adeptes de vitesse (jet ski ou autre engin à moteur...)

6- Arrivée à Annet sur Marne, 16 km

A bâbord se trouve une usine de pompage de la Compagnie des Eaux, ravitaillant les villes et communes alentour en eau potable. Arrive ensuite le pont du TGV avec ses tags « artistiques ».

7- Toujours à bâbord, le site d'enfouissement de la REP et le ponton des porte-containers, qui récupèrent les résidus de l'incinérateur de Lagny, servant à chauffer l'hôpital.

8- A bâbord, le village de Précy.

9 - Halte déjeuner : 20 km

Site de la station de relevage de Trilbardou, qui remonte l'eau de la Marne dans le canal de l'Ourq alimentant ainsi Paris en frêt. Ce canal appartient à la ville de Paris.

Construction : 1868 par un ingénieur hydrolicien, Alphonse Sagebien. Une petite visite vous y attend !

Appontage et repas chaud.





Les **couleurs** de la en Marne et Gondoire

Géographie et histoire :



La Marne, située à l'Est du bassin parisien, est la plus longue rivière française 525 km. Principal affluent de la Seine, la Marne prend sa source sur le plateau de Langres, à Balesmes-sur-Marne (Haute-Marne, 52) et se jette dans la Seine à Charenton-le-Pont/Alfortville (Val-de-Marne, 94). Si l'on ne considère que la longueur du cours d'eau pour déterminer lequel a la prédominance sur les autres rivières pour prendre le titre de fleuve (et donc garder le même nom de la source jusqu'à l'océan), c'est incontestablement la Marne qui décroche le titre. Il reste 365 km à parcourir à la Seine pour atteindre l'océan quand elle est à Paris.

La Seine a un cours de 776 km, la Marne reconnue « le Fleuve » aurait 890 km. Son nom viendrait de Matrona, mère nourricière, mais ce nom semble lui-même issu du gaulois matra, mère, et de la racine hydronymique très courante onna.

Longueur 525 km
Bassin 12 920 km²
Débit moyen 110 m³·s⁻¹
(Gournay-sur-Marne)
Régime pluvial océanique
Source Côte aux Clos,
plateau de Langres

- Localisation
Balesmes-sur-Marne, France
- Altitude 423 m

Confluence Seine

- Localisation Alfortville/Charenton-le-Pont, France
- Altitude 53 m

Géographie

Principaux affluents

- Rive gauche Blaise, Petit Morin, Somme-Soude, Grand Morin
- Rive droite Rognon, Moivre, Saulx, Ourcq

Pays traversé France





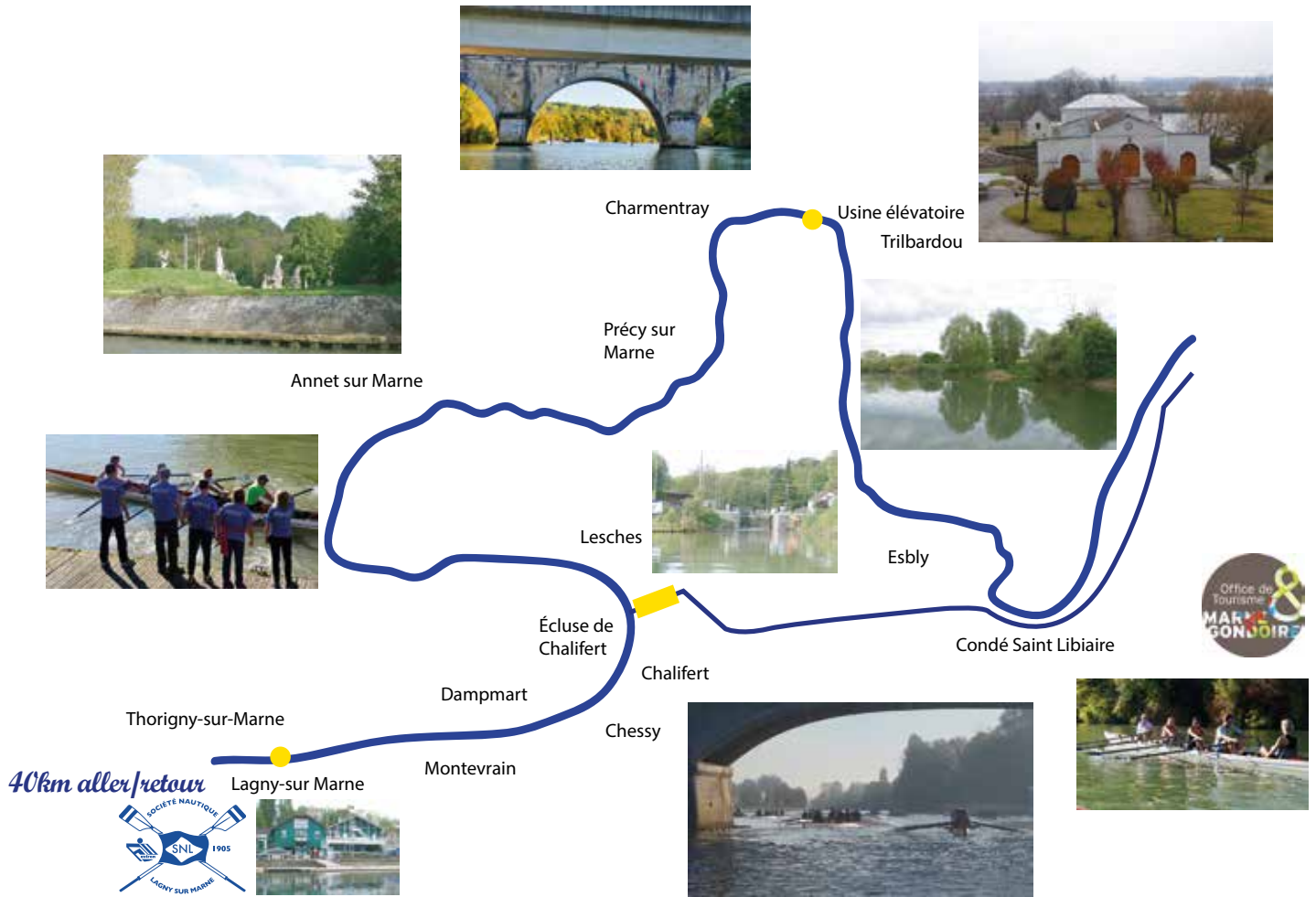
Déroulement de la journée

- 7h30 : accueil petit déjeuner au club,
- 8h00 : réunion des chefs de bord, consignes de sécurité et de distribution d'encas,
- 8h30 : embarquement et direction Trilbardou,
- 12h : Apéro
- 13h : repas chaud à Trilbardou,
- 14h : visite de l'usine élévatoire,
- 15h30 : retour à la Société nautique de Lagny.
- 17h30 : arrivée à la SNL, accueilli par Magalie notre crêpière
- 18h : La journée se termine par la remise de cadeaux surprises, millésimé par le logo de la randonnée et suivi du verre de l'amitié.





Les **couleurs** de la
en Marne et Gondoire



L'apéro



Le briefing





SOCIÉTÉ NAUTIQUE DE LAGNY

FÉDÉRATION FRANÇAISE DES SOCIÉTÉS D'AVIRON
Ligue d'Ile de France - Comité Départemental d'Aviron de Seine & Marne



Les **couleurs** de la
en Marne et Gondoire

Bulletin d'inscription 2024

La date limite de retour des inscriptions est le 16 septembre 2024

Il n'y aura pas d'inscription sans règlement.

La date limite de remboursement en cas de désistement est le 23 septembre 2024

Les chèques sont à établir à l'ordre de la SNL

Le nombre d'embarcations pour cette randonnée est limité à 14

Sécurité :

Conformément à la charte de la randonnée, chaque rameur reconnaît savoir nager et avoir un bon niveau de pratique en aviron. Niveau requit 2 pelles. Il y a 40 kms !

Les cordages et des écopes vous seront fournis.

Votre sécurité sera assurée par quatre bateaux à moteur.

Embarcations : Yolettes

Rameurs : tenue du Club souhaitée

Chariots : à prévoir si transport des yolettes du parking au club 350m à parcourir.

Gourde : nous recommandons d'amener votre gourde (il n'y aura pas de petite bouteille en plastique).

Frais de participation sans hébergement comprenant un repas : 50€ par personne tout compris.

Le prix inclut le petit déjeuner, le kit de survie, le repas du midi (en bord de Marne) avec apéro musical, la visite de l'usine élévatoire avec conférencier.

Les rafraîchissements et goûter en fin de randonnée.

25 € par jour de location par coulisse 30 coulisses disponibles.

45€ par accompagnateur sans hébergement

comprenant un repas :

Le prix inclut le petit déjeuner, le repas du midi, les rafraîchissements en fin de randonnée...





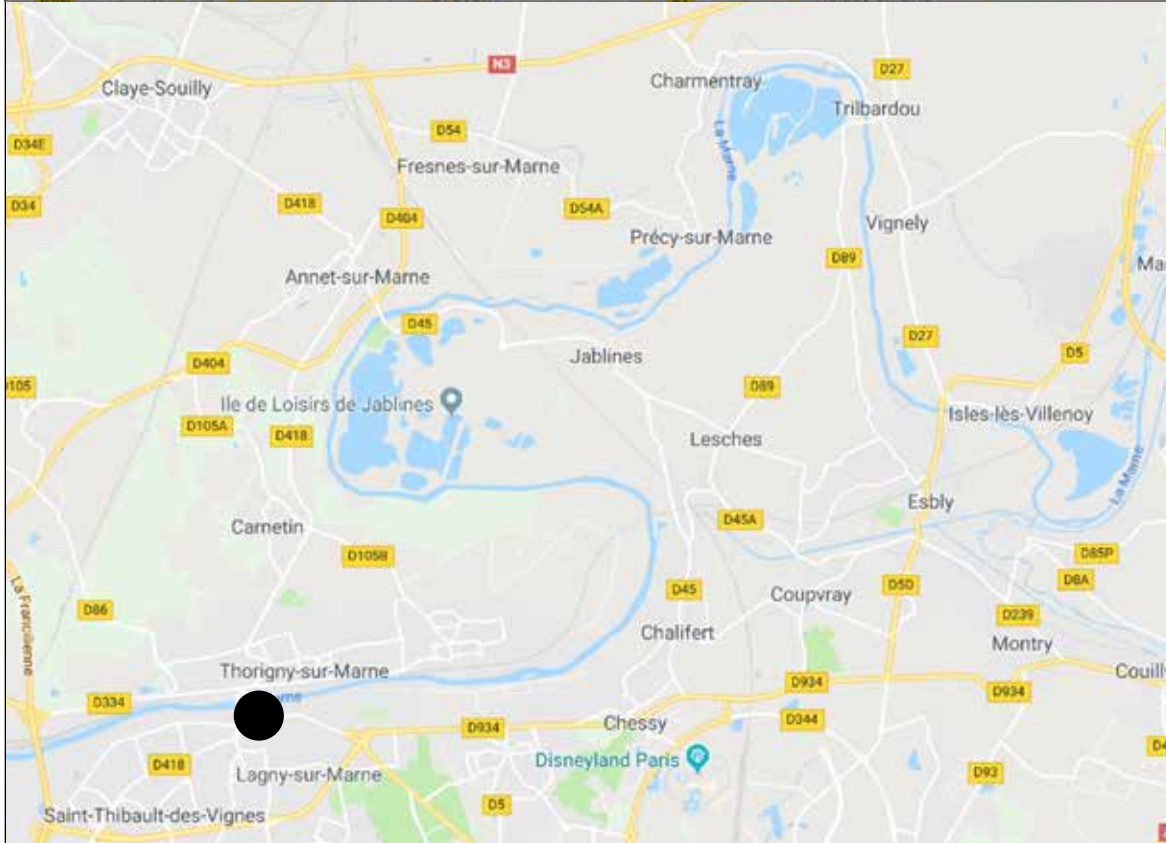
SOCIÉTÉ NAUTIQUE DE LAGNY

FÉDÉRATION FRANÇAISE DES SOCIÉTÉS D'AVIRON
Ligue d'Ile de France - Comité Départemental d'Aviron de Seine & Marne



Les **couleurs** de la en Marne et Gondoire

Situation :



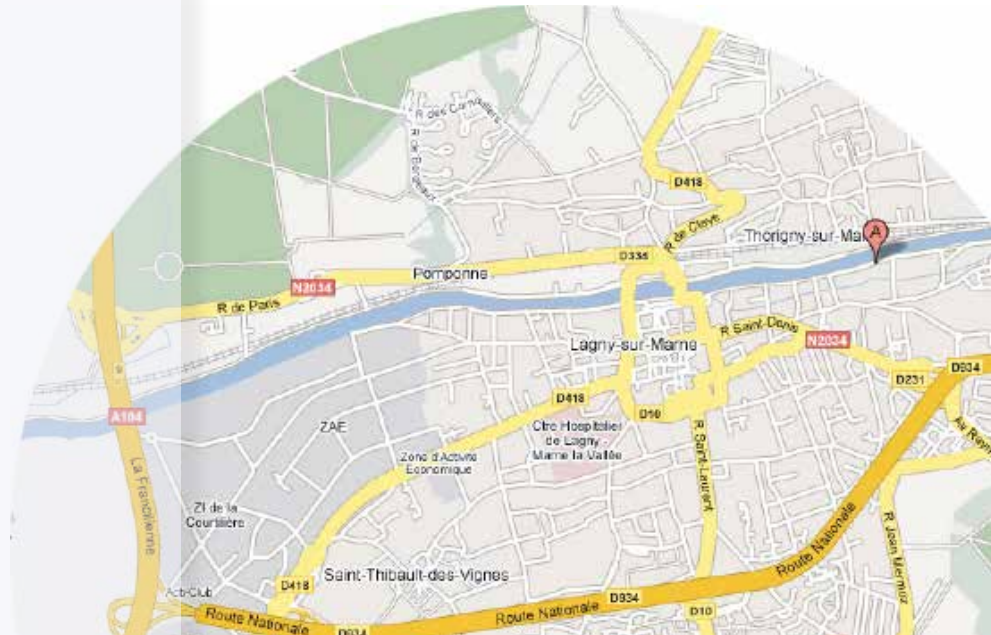


Les **couleurs** de la
en Marne et Gondoire

Comment arriver

De Paris par la A4
(autoroute de l'est)
suivre la direction : A104

LILLE/CHARLES DE GAULLE
LAGNY-SUR-MARNE
COLLÉGIEN-CENTRE
CENTRE COMMERCIAL
RÉGIONAL



A104 : continuer sur : A104 pendant
3 km, prendre sortie en direction de :
N34 MARNE-LA-VALLÉE-VAL
DE LAGNY
LAGNY-SUR-MARNE

prendre sortie en direction de
CHANTELOUP-EN-BRIE
MONTÉVRAIN-
AUTRES QUARTIERS
LAGNY-SUR-MARNE-NAUTISME

suivre la direction :
D231 lagny-sur-marne-nautisme

